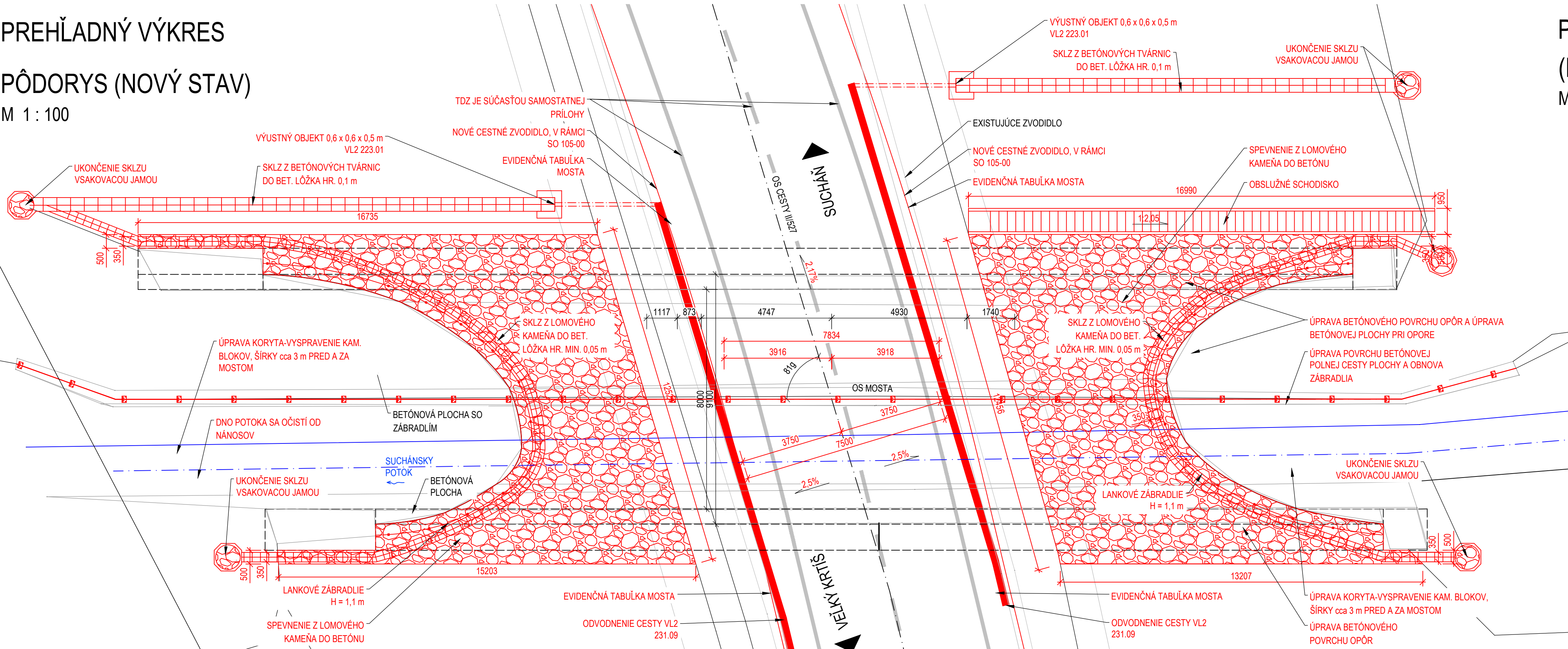


PREHLADNÝ VÝKRES

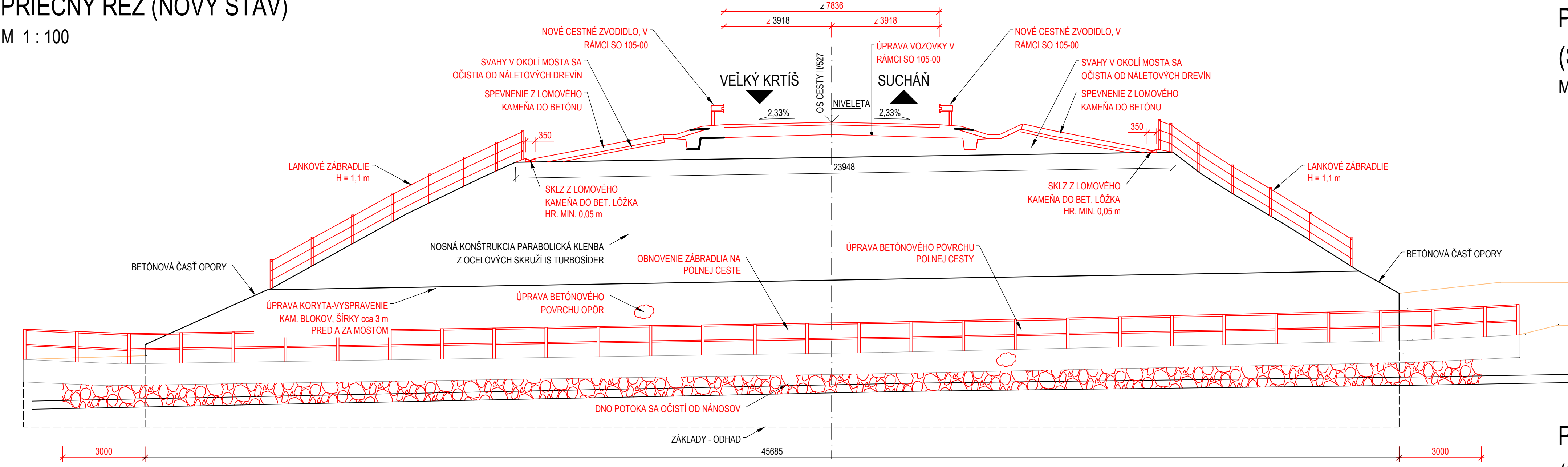
PÔDORYS (NOVÝ STAV)

M 1 : 100



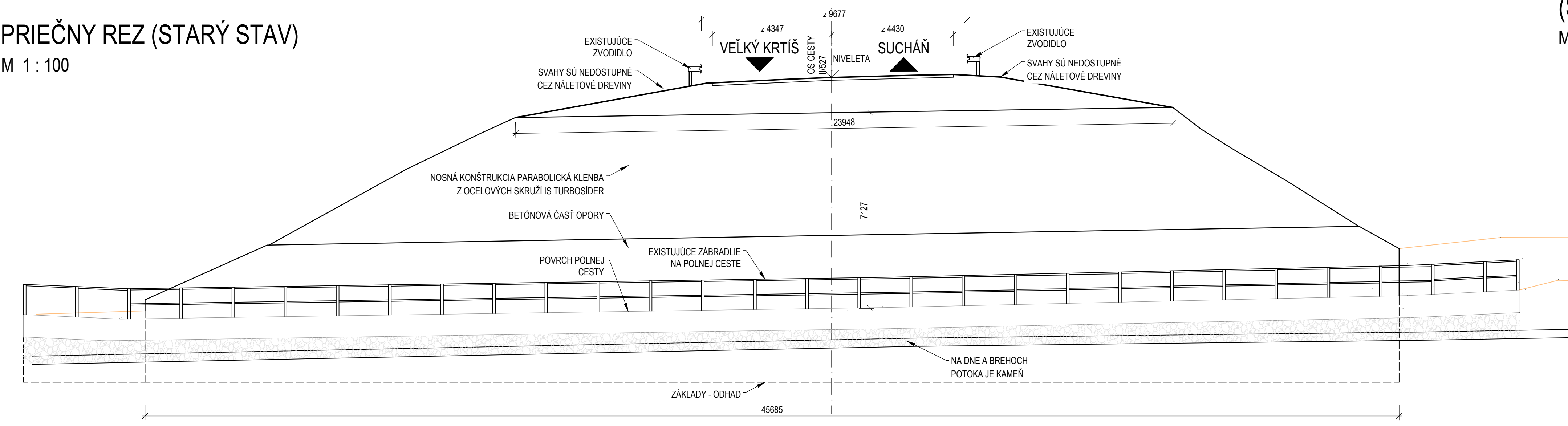
PRIEČNY REZ (NOVÝ STAV)

M 1 : 100



PRIEČNY REZ (STARÝ STAV)

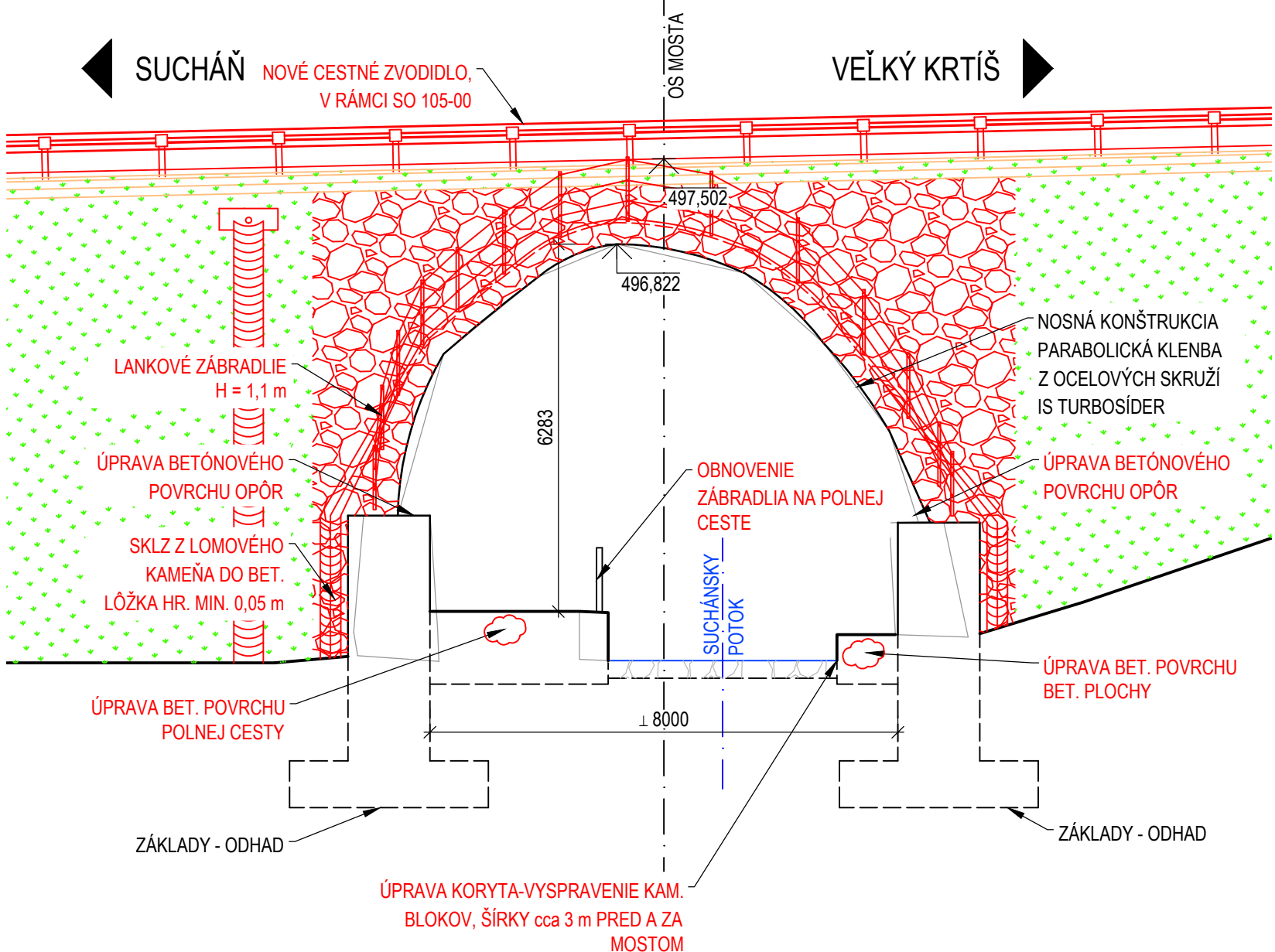
M 1 : 100



POHĽAD NA VÝTOK

(NOVÝ STAV)

M 1 : 100



ŠPECIFIKÁCIA BETÓNU:

PODĽA STN EN 206+A2
OBSLUŽNÉ SCHODISKO
BETÓNOVÉ LÔŽKA, PÁTKY

C 25/30 - XC2, XF1 (SK) - CI 0,4 - Dmax16 - S3
C 25/30 - XA1, XF1 (SK) - CI 0,4 - Dmax16 - S3

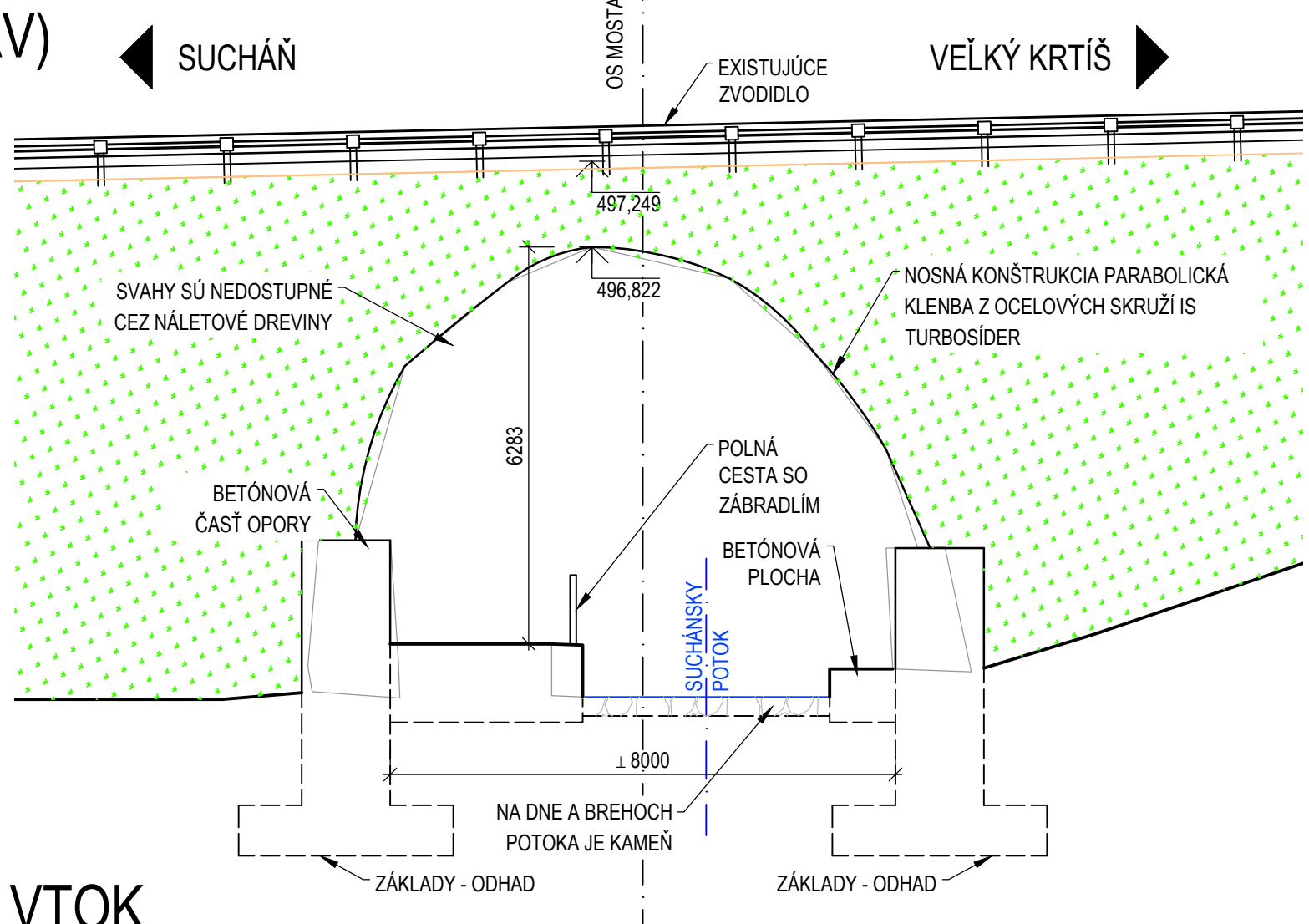
ŠPECIFIKÁCIA OCELE:

PODĽA STN EN 10080 A STN 42 0139, STN 10025
BETÓNÁRSKA VÝSTUŽ
Z REBROVANEJ OCELE (BSI 500 M)
S 235

POHĽAD NA VÝTOK

(STARÝ STAV)

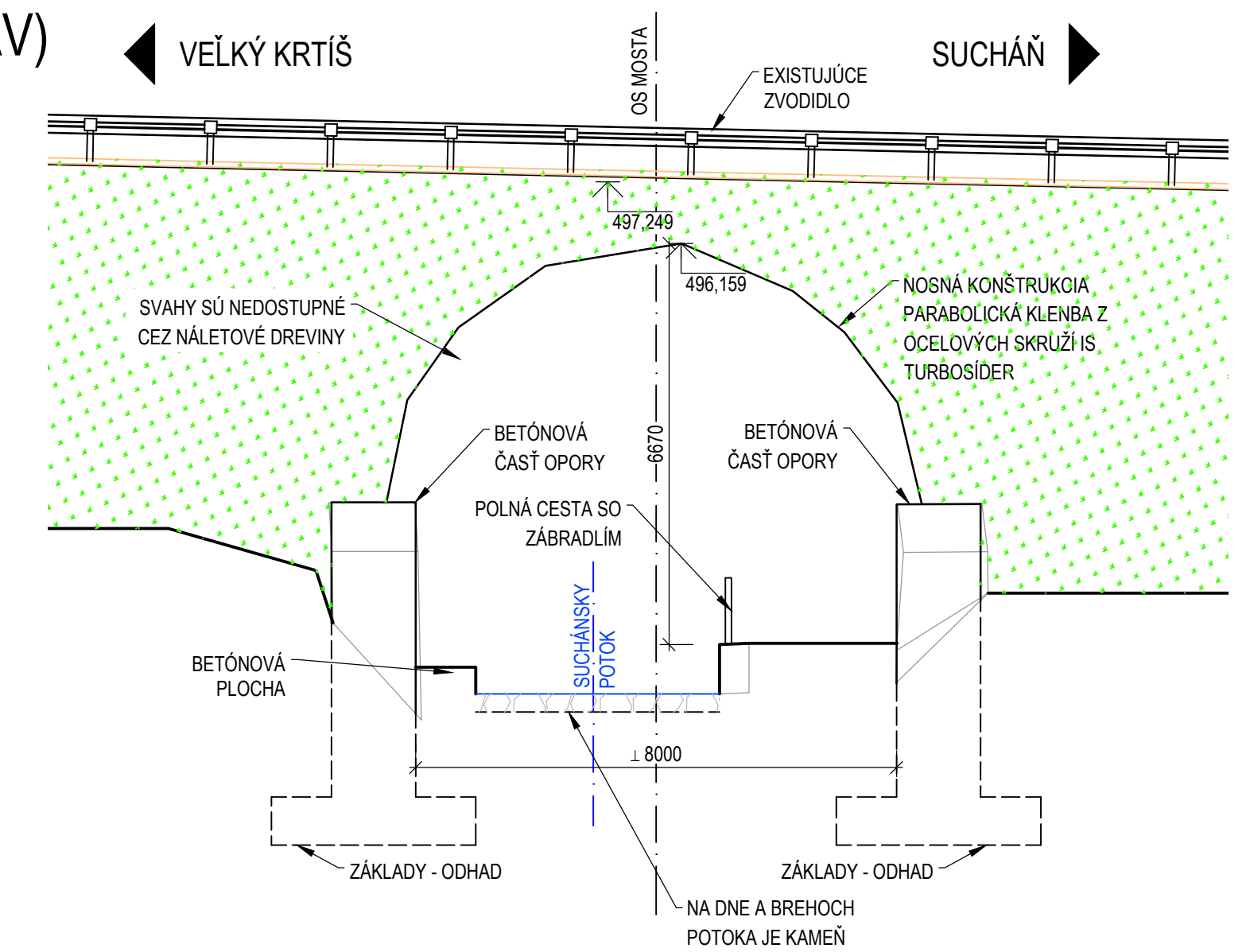
M 1 : 100



POHĽAD NA VTOK

(STARÝ STAV)

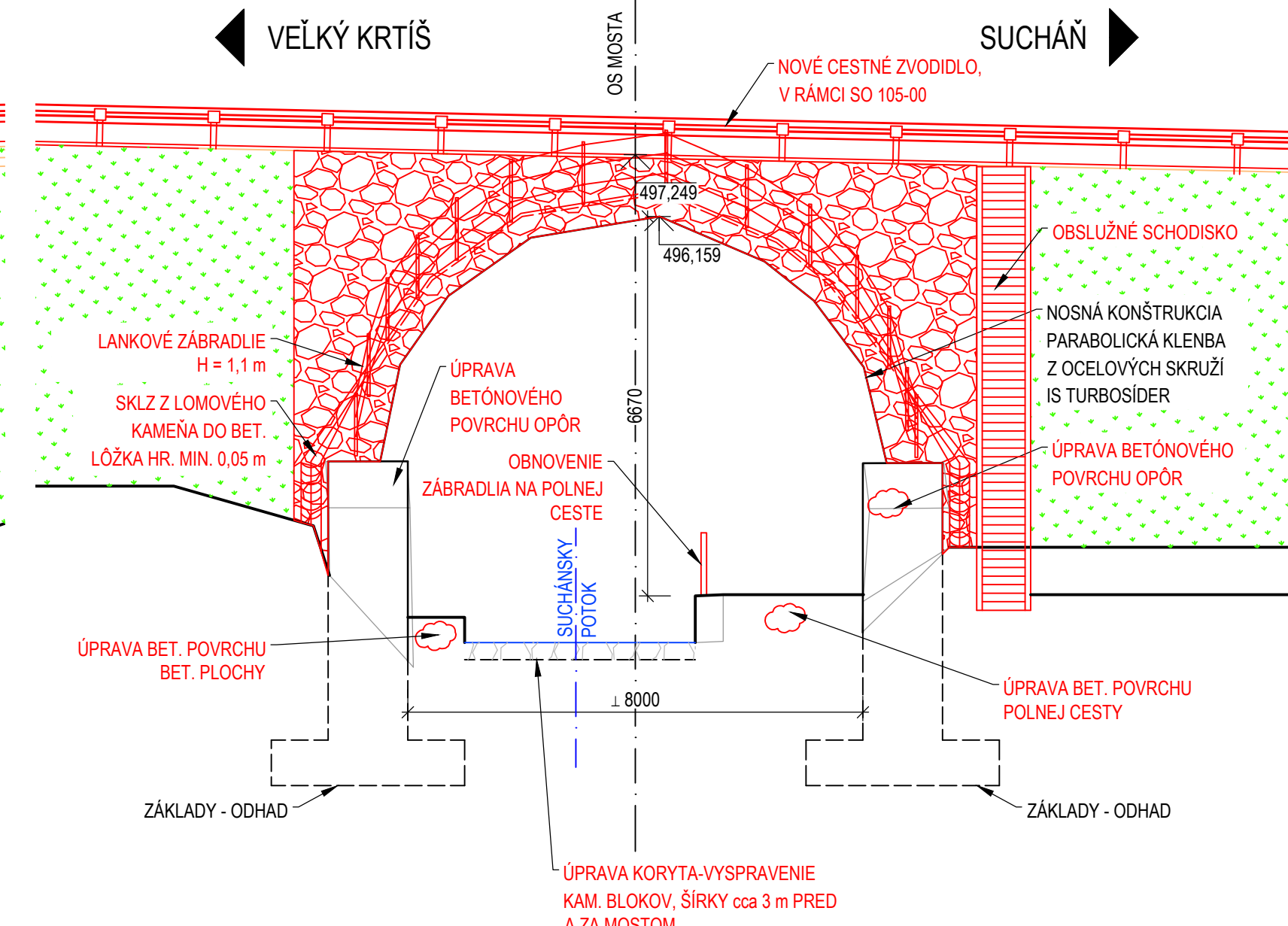
M 1 : 100



POHĽAD NA VTOK

(NOVÝ STAV)

M 1 : 100





POZNÁMKY:

- POVRCHOVÝ FAREBNÝ ODTIEŇ NÁTEROV RAL OCELOVÝCH ČASŤÍ URČÍ INVEŠTOR.
- VŠETKY ZÁBRADLIA SA OCHRÁŇA PODĽA TP 068/2016 "PROTIKORÓZNA OCHRANA OCELOVÝCH KONŠTRUKCIÍ MOSTOV" TAB. 3, ČASŤ 12.3.2.
- STĽIPKY LANKOVÉHO ZÁBRADLIA ODSTRÁNENÉ VO VRCHNEJ ČASŤI PLASTOVÝMI KRYTKAMI.
- TÁTO PRÍLOHA JE INFORMATÍVA, SLUŽÍ PRE ZHODNOTENIE VTD.
- SCHODISKO A NOVÉ ÚPRAVY OKOLO MOSTA SÚ NAVRHNUTÉ NA ZÁKLADE ZAMERANIA TERÉNU GEODETOM. ZAMERANÝ TERÉN MOŽE BYŤ ROZDIELNY V POROVNANÍ SO SKUTOČNOSŤOU. V TAKOM PRÍPADE BUDE POTREBNÉ PRÍSPÔSOBIŤ GEOMETRIU NAVRHOVANÝCH ÚPRAV MOSTA.
- EXISTUJÚCA PARABOLICKÁ KLENBA Z OCELOVÝCH SKRUŽÍ IS TURBOSIDER BUDE PRED REKONŠTRUKCIOU PODROBENÁ KONTROLE.

SÚVISIACE STAVEBNÉ OBJEKTY:

SO 105-00 Cesta II/527 v k.ú. Horný Dačov Lom, v ckm 62,587 00 – 66,876 00

OBJEDNÁVATEĽ:		ZHOTOVITEĽ:	
 BANSKOBYSTRICKÝ SAMOSPRÁVNÝ KRAJ Námestie SNP 23, 974 01 Banská Bystrica		 AFRY AFRY CZ s.r.o., ORGANIZAČNÁ ZLOŽKA SLOVENSKO PLYNÁRENSKÁ 7/A 821 09 BRATISLAVA tel.: +421 505 136 131 www.afry.cz	
HLAVNÝ INŽINIER PROJEKTU:	ZODPOVEDNÝ PROJEKTANT:	VYPRACOVAL:	KONTROLOVAL:
Ing. Ľubica Cigerová	Ing. Ján Lamparský	Ing. Ján Lamparský	Ing. Peter Holý
NÁZOV STAVBY:			
REKONŠTRUKCIA CESTY A MOSTOV II/527 VEĽKÝ KRTÍŠ – SUCHÁŇ (HRANICA OKRESU VK/KA); KUMULATÍVNE STANIČNIE KM 48,947 – 67,587; V. ETAPA; ÚSEK 3.			
STAVEBNÝ OBJEKT:	SO 210-00 Most ev. č. 527 – 33 v ckm 64,493 cez Sucháňský potok a podjazd za obcou Dačov Lom		
PRÍLOHA:	PREHLADNÝ VÝKRES		
KRAJ / OKRES:	Banskobystrický / Veľký Krtíš	ČASŤ:	VÝKRES Č.:
DÁTUM:	12/2023	D. 2.	
STUPEŇ:	OSPRS		
MIERKA:	1:100		
POČET A4:	10x44		
Č. ZAKÁZKY	2023/0212	ČÍSLO SÚPRAVY:	